
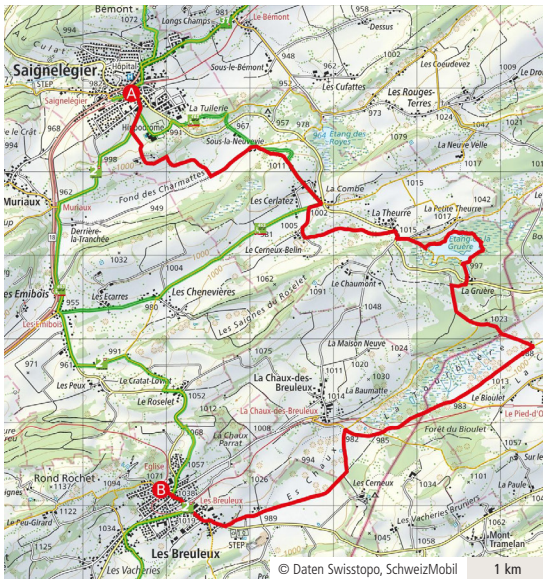


Mittwoch, 7. Juni 2023

Leitung: Heinz Forter

# Etang de la Gruère

Von Saignelégier nach Les Breuleux



## Route:

Saignelégier (982) - Les Cerlatez (1002) - Etang de la Gruère (997) - Les Breuleux (1019)

Von Saignelégier wandern wir durch die typische Landschaft der Freiberge. Beim malerischen Etang de la Gruère machen wir Mittagrast. Der See wurde seinerzeit zur Wasserkraftnutzung aufgestaut, bildet heute aber zusammen mit den umgebenden Moorflächen ein sehr wertvolles Naturschutzgebiet.

An zahlreichen Dolinen und der Moorfläche La Tourbière vorbei geht es nach Les Breuleux.

## Treffpunkt:

09:15 Basel SBB an der S3 nach Porrentruy

## Hinfahrt:

09:37 Basel SBB ab (via Glovelier)  
11:14 Saignelégier an

## Rückfahrt:

Individuell  
XX:15 Les Breuleux ab (via le Noirmont - Glovelier)

## Billette / Kosten:

Nach Saignelégier und ab Les Breuleux selbst lösen (mit U-Abo: ab und bis Laufén)

## Verpflegung:


Aus dem Rucksack  
Einkehr am Schluss der Wanderung

## Besonderes:

Leichte Wanderung ohne wesentliche Steigungen

## Anmeldung:

Bis 3. Juni 2023 beim WL, Tel. 061 331 05 29 oder E-Mail: heinz.forter@bluewin.ch



Zur Wanderung auf  
SchweizMobil

