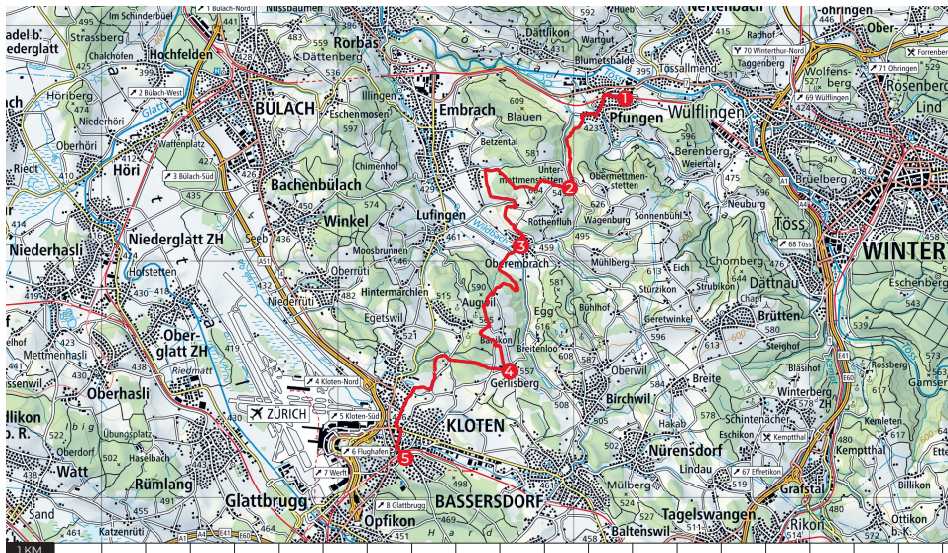






Samstag, 20. Juli 2024

# Wandernacht



## PFUNGEN → OBEREMBRACH → KLOTEN

Stationen	Dauer/h	Gesamt/h	
1 Pfungen		0:00	 
2 Blauen	1:00	1:00	
3 Oberembrach	1:20	2:20	
4 Gerlisberg	1:10	3:30	
5 Kloten	1:00	4:30	 

### Auf einen Blick

Schwierigkeit	★★★/T1
Distanz	16,5 km
Aufstieg	440 m
Abstieg	400 m
Karte	Zürcher Wanderwege Winterthur Nr. 3





## WANDERUNG IN DER FLUGHAFENREGION

**W**andern in der Flughafenregion ohne Fluglärm ist nur nachts möglich. Während der nationalen Wandernacht nutzen wir die Gelegenheit. Wir starten in Pfungen, wo wir vom Bahnhof aus bald einen kurzen, steilen Aufstieg in Angriff nehmen. Nun folgt ein Wegstück, auf dem wir ganz entspannt Richtung Oberembrach weiterwandern. Wir queren das Dorf und steigen auf einem guten Waldweg nach Hinterbänikon auf. Bald erreichen wir den Weiler Gerlisberg. Von dort sehen wir

die Lichter des grössten Flughafens der Schweiz, Zürich Kloten. Er wurde vor 75 Jahren gebaut und ist seit 2020 mit *The Circle* um eine Attraktion reicher. Spätestens beim Nägelimoosweiher sollte es hell sein, und bald gelangen wir zum Bahnhof Kloten. Wer will, kann von hier den Bus zum Flughafen nehmen und sich bei einem Frühstück von der Wanderung erholen. Unterwegs ist eine Überraschung geplant. Diese kann aber erst kurz vor der Durchführung der Wandernacht veratet werden und ist auch vom Wetter abhängig.

**Kosten:** CHF 10.00 (bitte bar mitbringen)

**Abkürzung:** keine

**Verpflegung:** aus dem Rucksack

**Wanderleitung:** Marianne Heusser und Monika Hollenstein

## FAHRPLAN

Hinfahrt		Rückfahrt	
Zürich HB	ab 22:46	Kloten Bahnhof	ab 05:25
Pfungen	an 23:35	Zürich HB	an 05:40

Beachten Sie bitte die Rubrik «Fahrkarten» auf Seite 8.