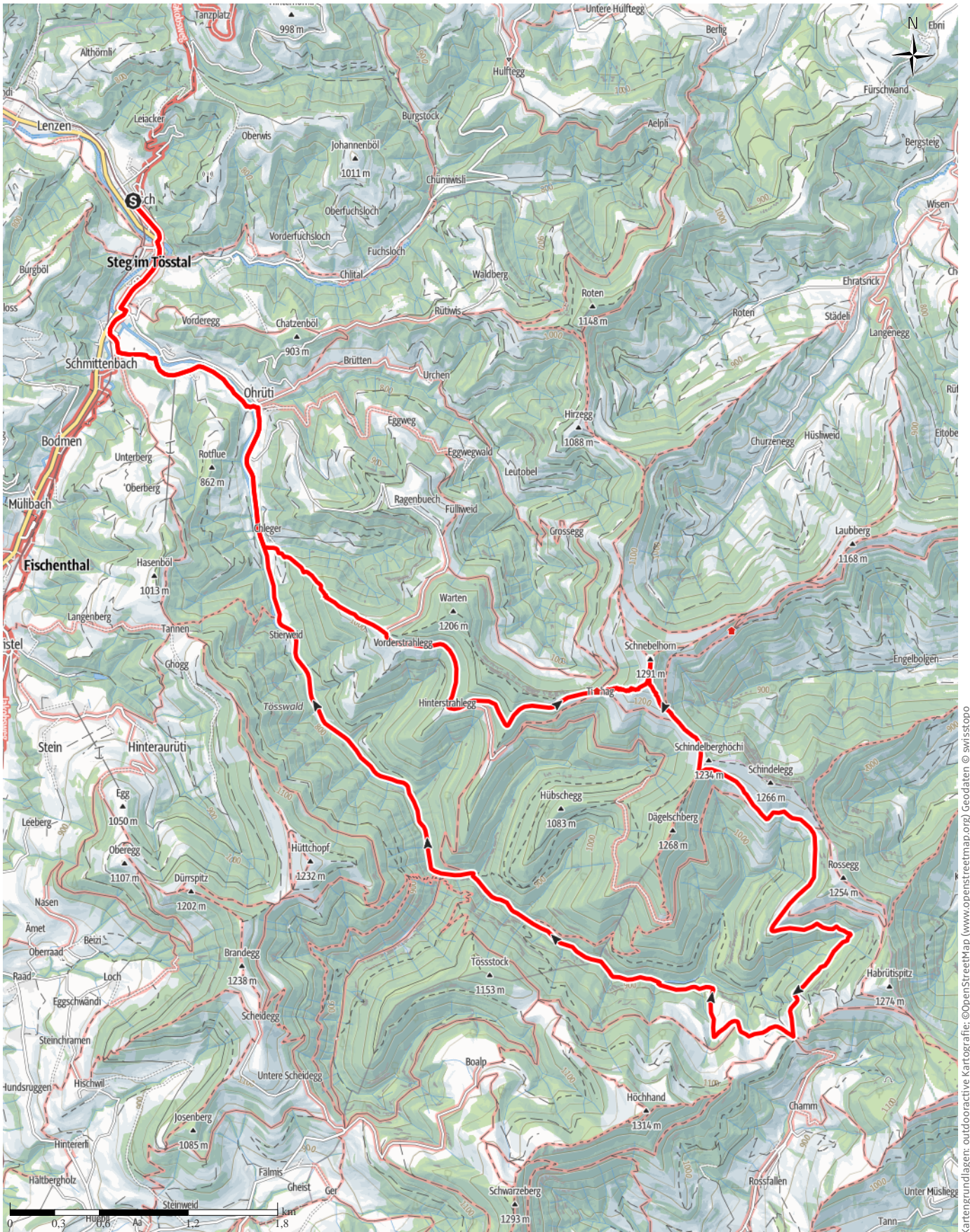


Tourenplanung am 2022-10-04

↔ 21 km | ⌚ 6:15 h | ⬆️ 653 m | ⬆️ 640 m | Schwierigkeit -



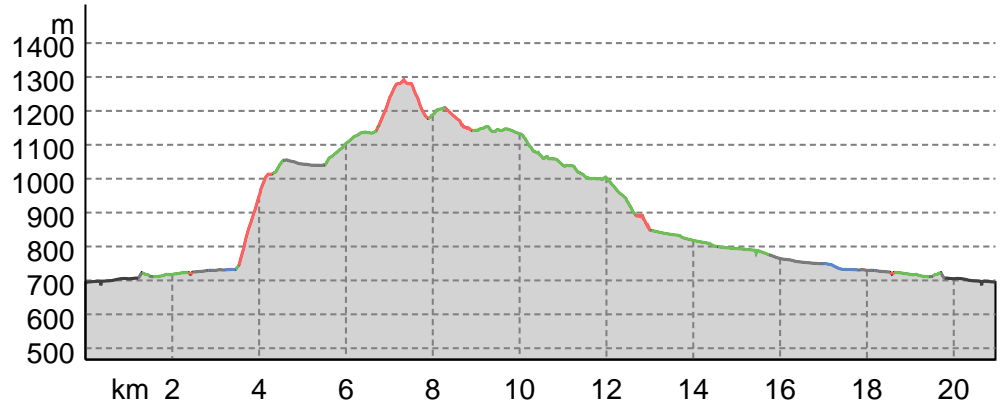
Kartengrundlagen: outdooractive Kartografie; ©OpenStreetMap (www.openstreetmap.org) Geodaten © swisstopo

Tourenplanung am 2022-10-04

Wegarten

Asphalt	3,9 km
Schotterweg	1,2 km
Naturweg	10,5 km
Pfad	3 km
Straße	2,4 km

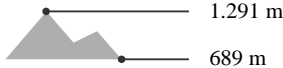
Höhenprofil



Tourdaten

Wanderung

Strecke	↔	21 km
Dauer	🕒	6:15 h
Aufstieg	⬆️	653 m
Abstieg	⬇️	640 m

Schwierigkeit	-
Kondition	●●●●●●
Technik	●●●●●●
Höhenlage	

Beste Jahreszeit

JAN | FEB | MÄR
 APR | MAI | JUN
 JUL | AUG | SEP
 OKT | NOV | DEZ

Bewertungen

Autoren

Erlebnis ●●●●●●

Landschaft ●●●●●●

Community

Weitere Tourdaten



Unknown User

Aktualisierung: 04.10.2022

Tour zum Mitnehmen für iPhone und Android



QR-Code scannen und diese Tour offline speichern, mit Freunden teilen und mehr.

Webseite

<https://www.outdoor-schwyz.ch/s/IEczka>