

# Von der Mythenregion ins Hoch Ybrig

↔ 12,7 km | ⌚ 4:30 h | ▲ 905 m | ▼ 201 m | Schwierigkeit mittel



Kartengrundlagen: outdooractive Kartografie; ©OpenStreetMap (www.openstreetmap.org) Geodaten © swisstopo

# Von der Mythenregion ins Hoch Ybrig

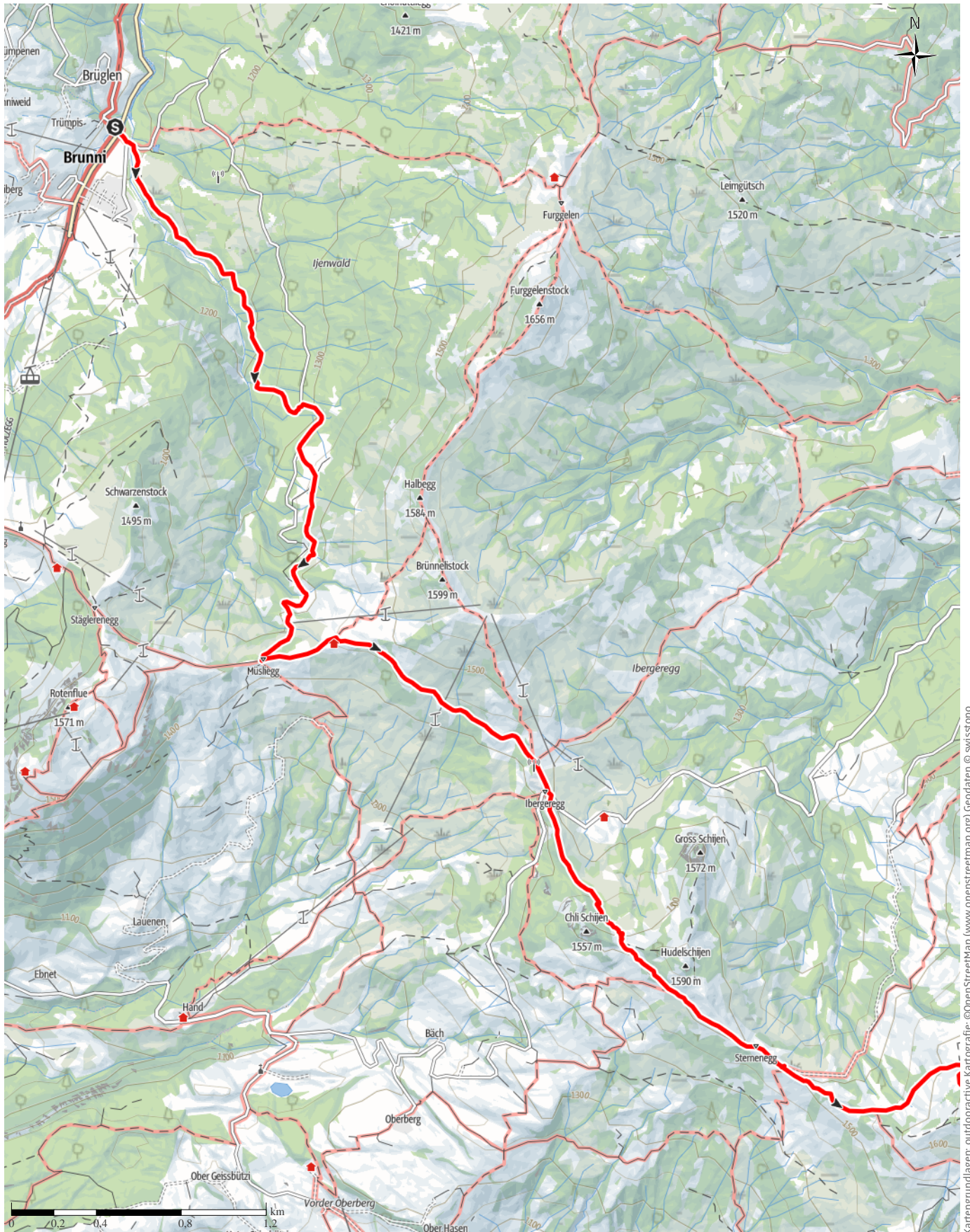
↔ 12,7 km

🕒 4:30 h

▲ 905 m

▼ 201 m

Schwierigkeit mittel



Kartengrundlagen: outdooractive Kartografie; ©OpenStreetMap (www.openstreetmap.org) Geodaten © swisstopo

# Von der Mythenregion ins Hoch Ybrig

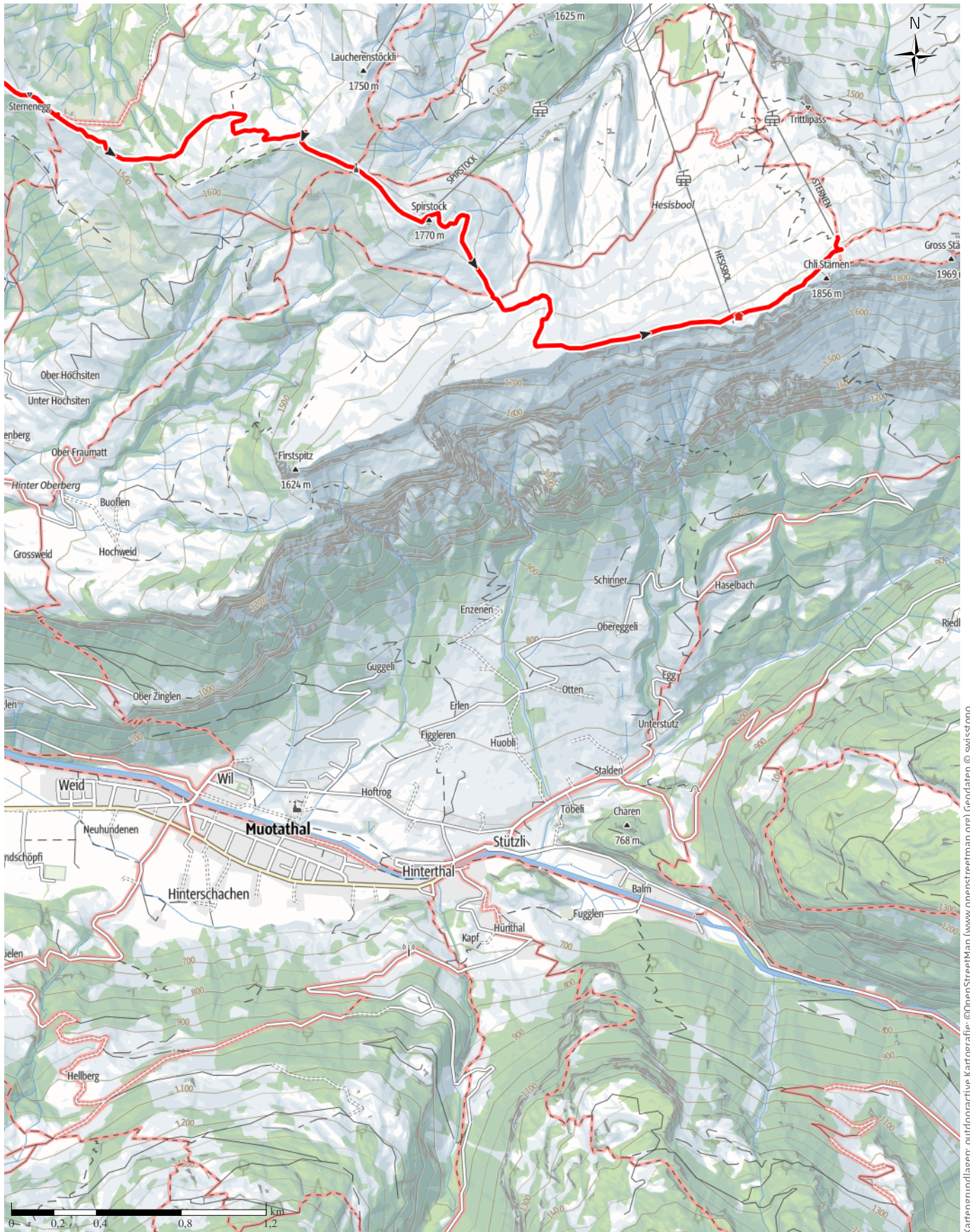
← 12,7 km

🕒 4:30 h

▲ 905 m

▼ 201 m

Schwierigkeit mittel



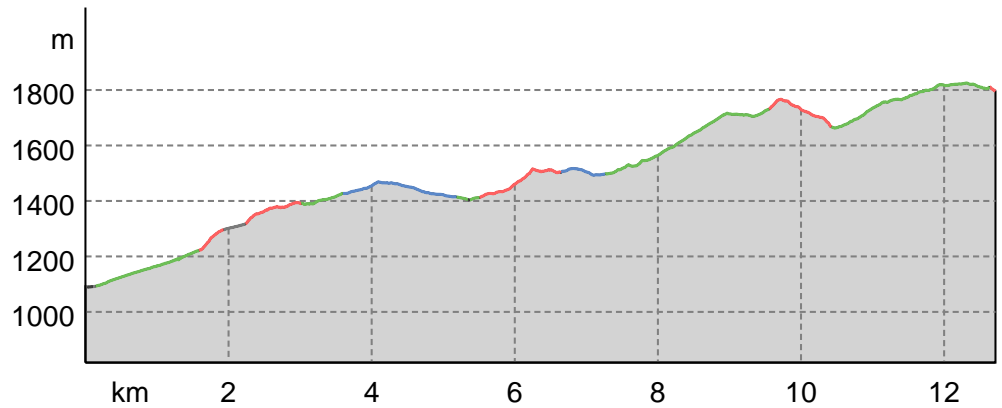
Kartengrundlagen: outdooractive Kartografie; ©OpenStreetMap (www.openstreetmap.org) Geodaten © swisstopo

# Von der Mythenregion ins Hoch Ybrig

## Wegarten

Asphalt	0,4 km
Schotterweg	2,2 km
Naturweg	6,8 km
Pfad	3,2 km
Straße	0,1 km

## Höhenprofil



## Tourdaten

### Wanderung

Strecke	↔	12,7 km
Dauer	🕒	4:30 h
Aufstieg	⬆️	905 m
Abstieg	⬇️	201 m

Schwierigkeit **mittel**

Kondition ●●●●●●●●

Technik ●●●●●●●●

Höhenlage



## Beste Jahreszeit

JAN | FEB | MÄR  
 APR | MAI | JUN  
 JUL | AUG | SEP  
 OKT | NOV | DEZ

## Bewertungen

### Autoren

Erlebnis ●●●●●●

Landschaft ●●●●●●

### Community

## Weitere Tourdaten

### Eigenschaften

mit Bahn und Bus erreichbar	hundefreundlich
Von A nach B	aussichtsreich
Bergbahnauf-/abstieg	

### Auszeichnungen

- 🍴 Einkehrmöglichkeit
- 👨‍👩‍👧 familienfreundlich



**Karl Imlig**

Aktualisierung: 25.10.2022

Höhenweg entlang an zahlreichen Aussichtspunkten die mit "Egg" bezeichnet sind, führt der Weg meistens Kieswegen im Auf und Ab an zahlreichen Alpwirtschaften vorbei von der Mythenregion,

Richtung Hoch Ybrig. Die Steilwand vom Grossen Mythen im Blick hinauf zum Zwäcken sieht man den Vierwaldstättersee, Richtung Urnerland sehen wir die Region Stoss, weiter über die Flach- und Hochmoore zur Ibergeregge, auf dem Spirstock angekommen sehen wir im Rundumblick neben den zahlreichen Punkten auch die zurück gelegte Strecke. Die noch zurück zulegenden Strecke wird nebensächlich weil wir abgelenkt werden von der atemberaubenden Aussicht die über den Wilden Maa zum Sternen führt. Nach der Abgeschlossen Tour sind wir nach ca. 1 1/2 Std. mit Lift, Seilbahn und Buss in Einsiedeln.

Die Route führt über gut ausgebaute Wanderwege

### Autorentipp

*Besuchen Sie nach der Tour das Kloster*

*Einsiedeln*

### Sicherheitshinweise

Der Gratweg führt über ein Kiesweg unterhalb vom Grat  
**Ausrüstung**

# Von der Mythenregion ins Hoch Ybrig

Wanderschuhe mit gutem Profil

Getränke & Verpflegung, wir verpflegen uns aus dem Rucksack, auch wenn es viele Einkehrmöglichkeiten hat.

Regenjacke

evntuell Stöcke

## Informationsmaterial

### Weitere Infos und Links

[www.schwyzer-wanderwege.ch/geführte](http://www.schwyzer-wanderwege.ch/geführte)

Wanderungen

## Wegbeschreibung

### Start der Tour

12.7.2023 10.00 Uhr Brunni SZ Restaurant Brunni

### Koordinaten:

DD: 47.046105, 8.706095

GMS: 47°02'46.0"N 8°42'21.9"E

UTM: 32T 477674 5210329

w3w: ///regel.blitze.neongelb

### Ende der Tour

Bergstation Sessellift Sternen mit Seilbahn und Bus nach Einsiedeln zurück

### Wegbeschreibung

Mit dem Alpthal, Bunni SZ, Aplwirtschaft Zwäcken, Spirstock, dem Grat entlang zum Sternen

## Anreise



Diese Tour ist gut mit Bahn und Bus erreichbar.

### Öffentliche Verkehrsmittel

Mit ÖV (Zug) bis Einsiedeln von Einsiedeln fährt jede Stunde ein Bus Kurs B554 bis Brunni SZ Hotel Brunni

### Anfahrt

Mit Zug nach Einsiedeln SZ mit Bus Kurs 554 nach Alpthal Hotel Brunni SZ

### Parken

Ja, aber empfehlenswert in Einsiedeln, weil die Tour mit dem Bus Kurs 556 vom Hoch Ybrig nach Einsiedeln zurück führt

## Tour zum Mitnehmen für iPhone und Android



QR-Code scannen und diese Tour offline speichern, mit Freunden teilen und mehr.

### Webseite

<https://www.outdoor-schwyz.ch/s/IEVTov>