
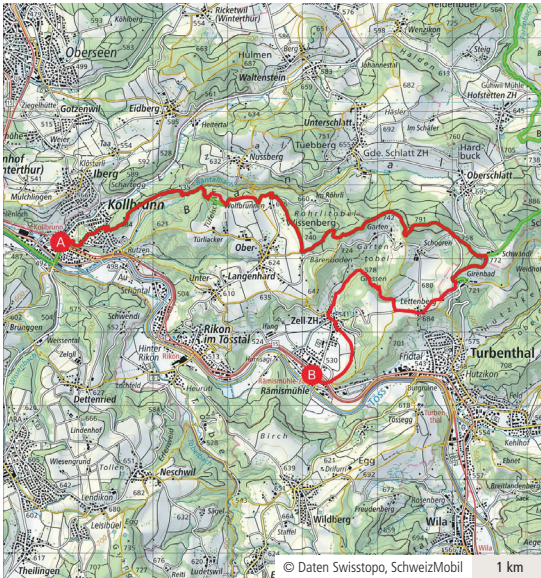


Freitag, 17. Mai 2024

Leitung: Brigitte Beerli

«Tüfels Chilen» und Riegelhäuser


Ein Streifzug durchs Tösstal



Route:

Kollbrunn (493) – Chalchenrain (535) – Wolfbrunnen (665) – Höchholz (791) – Schwändi (790) – Girenbad (721) – Lettenberg (684) – Zell (541) – Rämismühle-Zell (530)

Von Kollbrunn hinauf auf den Grat, wieder hinunter an den Bântalbach und schon erreichen wir den Höhepunkt dieser Wanderung durchs Tösstal: Die «Tüfels Chilen» sind ein Naturdenkmal, das über die Jahrtausende durch Kalkablagerungen entstanden ist. Die bizarren Formen des Tuffsteins beflügelten die Fantasie der Menschen und liessen sie an einen Altar des Teufels denken. Vorbei am historischen Hotel Gyrenbad, einem einstigen Heilbad, wandern wir weiter zum Dorf Zell mit seinen eindrücklichen Riegelhäusern.



Treffpunkt:

07:30 Basel SBB, Passerelle für IR 37 nach Zürich

Hinfahrt:

07:43 Basel SBB ab (via Liestal - Sissach - Zürich)
09:56 Kollbrunn Bahnhof an

Rückfahrt:

16:25 Rämismühle-Zell ab (via Winterthur - Zürich)
18:28 Basel SBB an

Billette / Kosten:

Billette nach Kollbrunn und ab Rämismühle-Zell selbst lösen.

Verpflegung:

Aus dem Rucksack. Ev. Kaffeehalt im Gasthaus Gyrenbad

Besonderes:

Stöcke empfohlen. Viele Wurzelweglein und ein kurzer steiler Abstieg

Anmeldung:

Bis 15.5.2024 an die Wanderleiterin
Tel. 079 246 42 29 oder sunshine99@bluewin.ch

Zur Wanderung auf
SchweizMobil

